

# ALTSTADTSANIERUNG GOTHA


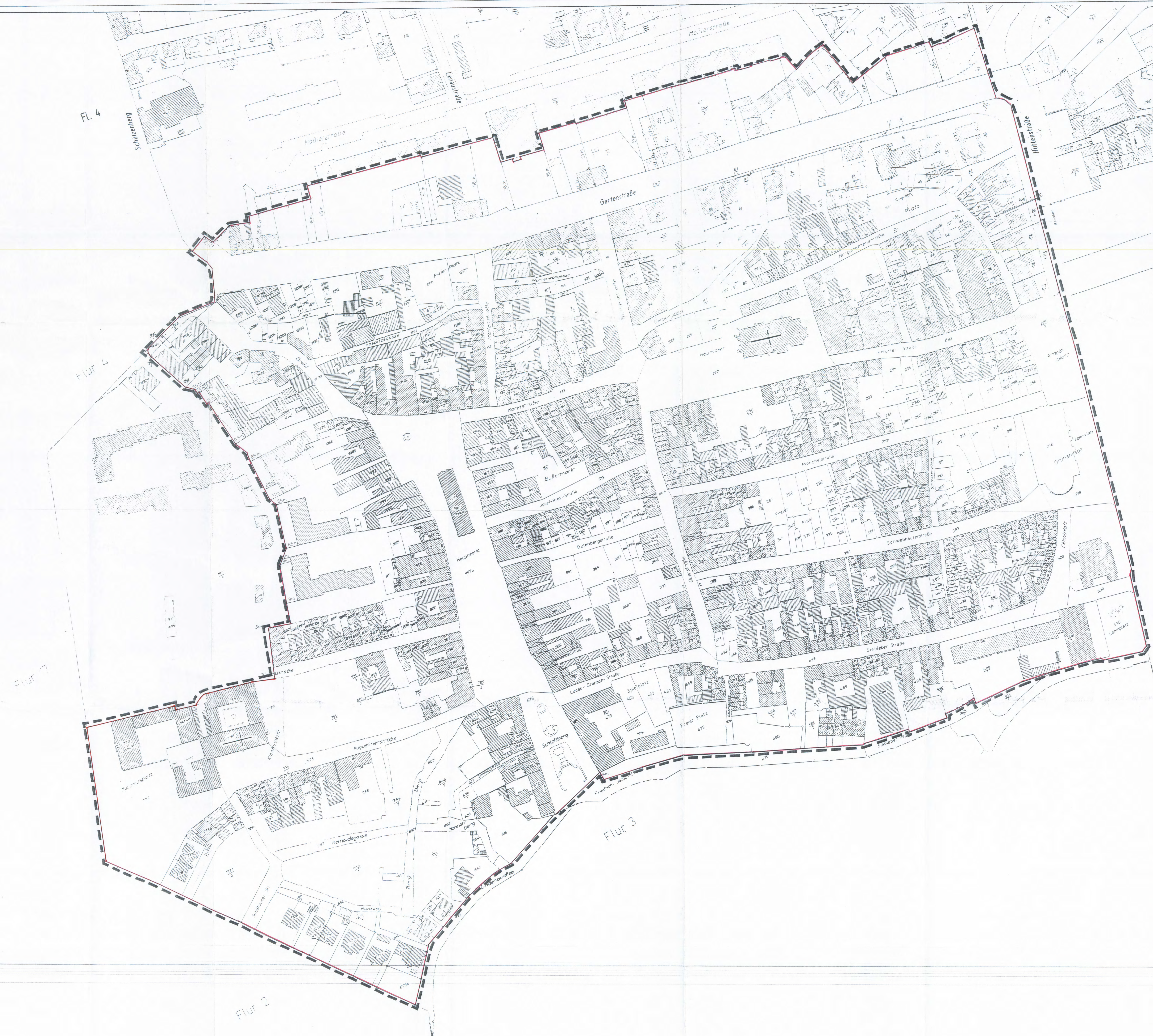
## LAGEPLAN SANIERUNGSGEBIET ALTSTADT GOTHA

--- GRENZE DES FÖRMLICH FESTGELEGTEN SANIERUNGSGEBIETES  
„ALTSTADT GOTHA“ GRÖSSE 37 ha



— PARZELLSCHARFER VERLAUF DER GRENZE  
DIE GRENZE DES FÖRMLICH FESTGELEGTEN SANIERUNGSGEBIETES VERLÄUFT PARZELLSCHARF ALS GRENZE ZWISCHEN DEN ALTSTADTGRUNDSTÜCKEN UND DEN STRASSENGRUNDSTÜCKEN EN LANGE DER MITTENSTRASSE, FRIEDRICHSTRASSE, DEM BRÜHLER WALL, DER FRIEDRICH-JAKOB-STRASSE, DER LINDENALLEE, BERGALLEE, DEM MYCONIUSPLATZ, DER JUDENSTRASSE, DER KLOSTERSTRASSE, DER BERTHA-VON-SUTTNER-STRASSE UND DEM BERTHA-VON-SUTTNER-PLATZ.

IM BEREICH BLUMENBACHSTRASSE VERLÄUFT DIE GRENZE ÜBER DAS MIT NEUBAUTEN BEBAUTE FLURSTÜCK 1017 / 3 GENAU ENTLANG DER ÖSTLICHEN BORDSTEINANTE DER BLUMENBACHSTRASSE (ABSTÄNDE VON DER ÖSTLICHEN BEBAUUNG ZUR BORDSTEINANTE BEMASST, ANGABEN IN M.)

NÖRDLICH DER GARTENSTRASSE VERLÄUFT DIE GRENZE GENAU AN DER SÜDLICHEN GEBÄUDEKANTE DER WOHNBLÖCKE UND DER KAUFHALLE ENTLANG (ABSTÄNDE VON DER SÜDLICHEN GEBÄUDEKANTE ZUR NÖRDLICHEN GRUNDSTÜCKSGRENZE DER GARTENSTRASSE BEMASST, ANGABEN IN M.)



  
 Magistat der Stadt Gotha  
 Wolter  
 Stadtrat für Bau- und  
 Wohnungswesen  
  
  
 Magistat der Stadt Gotha  
 Wolter  
 Stadtrat für Bau- und  
 Wohnungswesen  


Genehmigt unter Az. 257/64/92/17/192/100  
 Weimar, den 16. 9. 92.  

M 1:1000