

BERICHTIGUNG

DES FLÄCHENNUTZUNGSPLANES DER STADT GOTHA (FNP 2006) FÜR DEN BEREICH DES BEBAUUNGSPLANES NR. 72 "WOHNSIEDLUNG AM HEUTALSWEG"

Maßstab 1: 5.000



Ausschnitt aus dem
wirksamen FNP 2006





Darstellung der
Berichtigung des FNP 2006


ZEICHENERKLÄRUNG

gemäß Planzeichenverordnung - PlanZV

Art der baulichen Nutzung

§5 Abs. 2 Nr. 1 BauGB, §§ 1-11 BauNVO

-  gemischte Baufläche
-  Regenwasserrückhaltebecken




 Bereich der Berichtigung

ZEICHENERKLÄRUNG

gemäß Planzeichenverordnung - PlanZV

Art der baulichen Nutzung

§5 Abs. 2 Nr. 1 BauGB, §§ 1-11 BauNVO

-  gemischte Baufläche
-  Wohnbaufläche
-  Regenwasserrückhaltebecken

 Bereich der Berichtigung



Übersichtslageplan

Maßstab 1: 10.000

